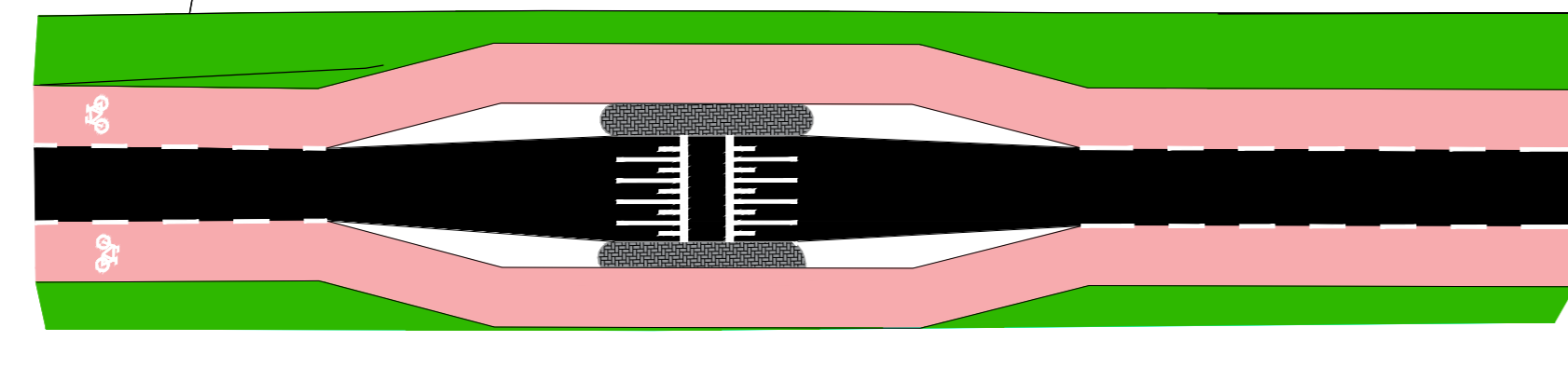
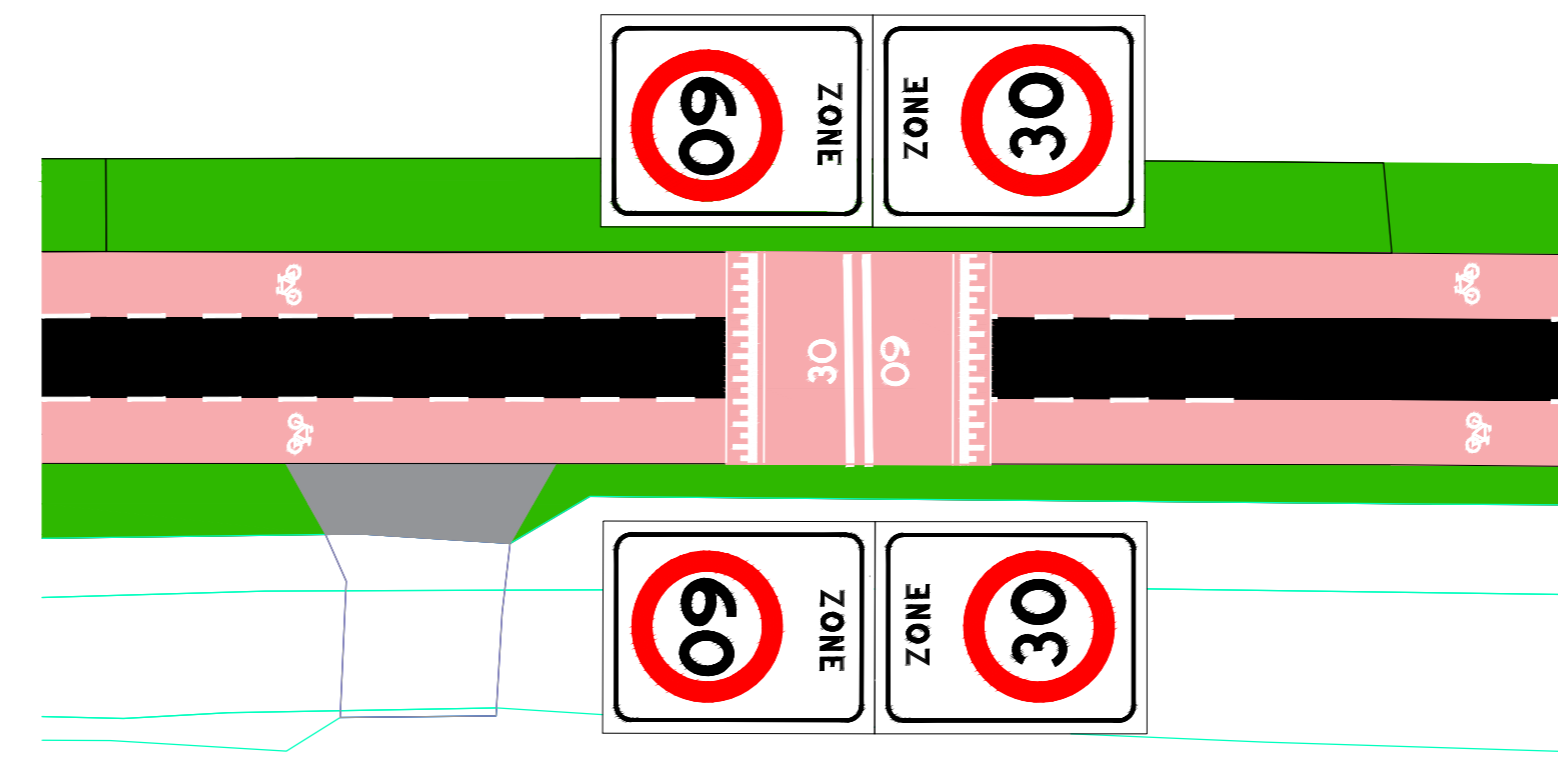


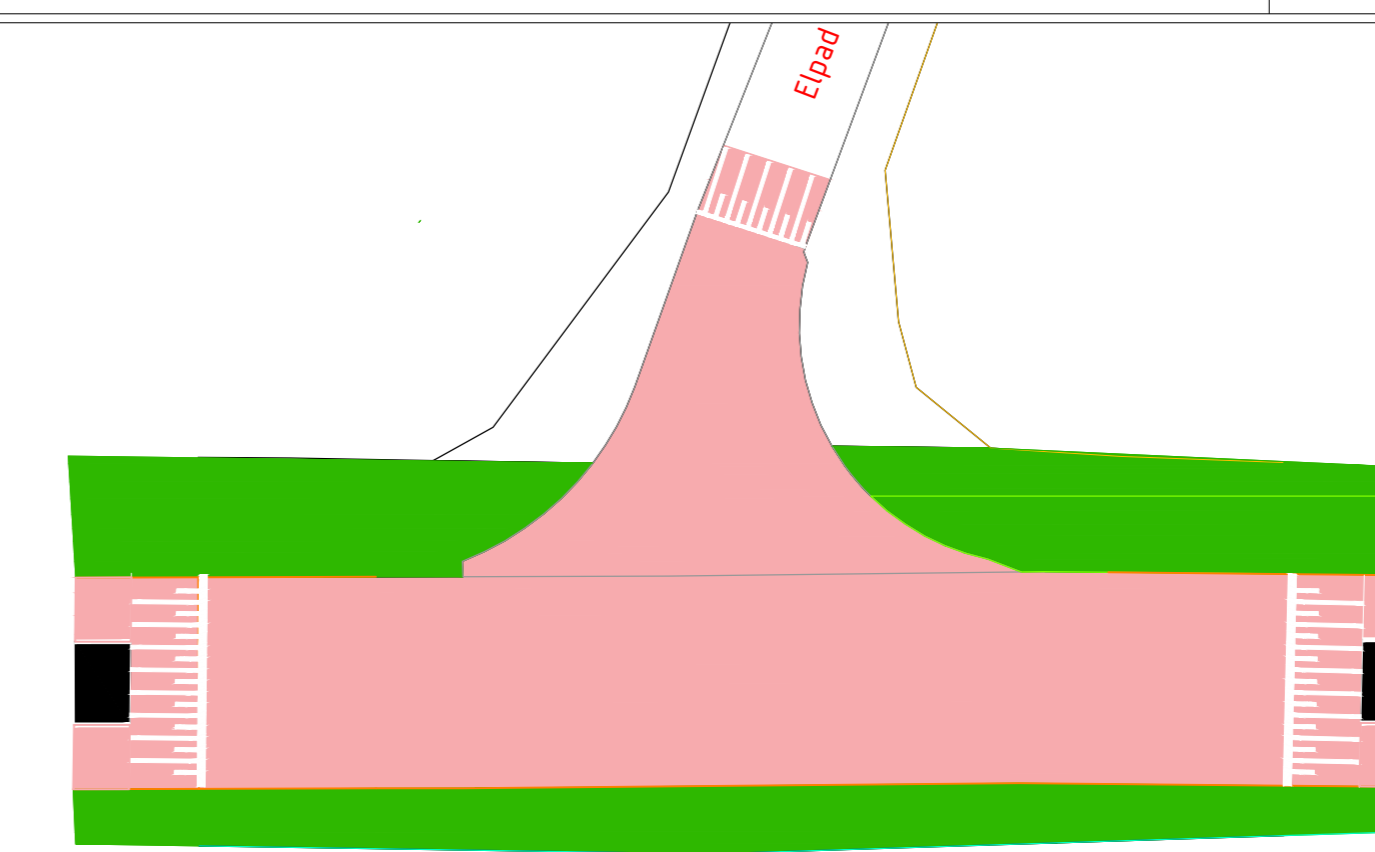
Detail wegversmalling tussen huisnr. 70-72  
Schaal 1:200



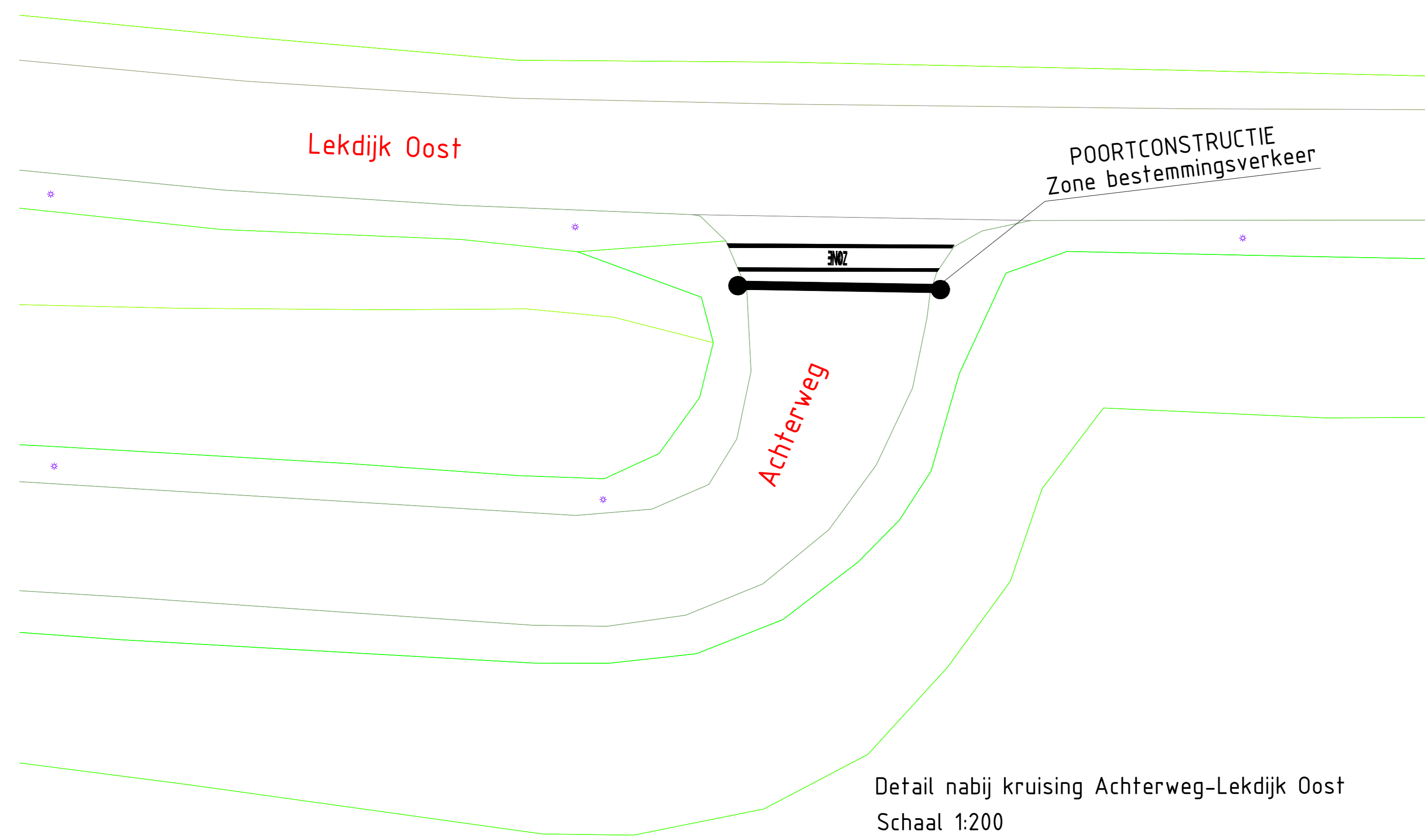
Detail wegversmalling tussen huisnr. 44-46  
Schaal 1:200



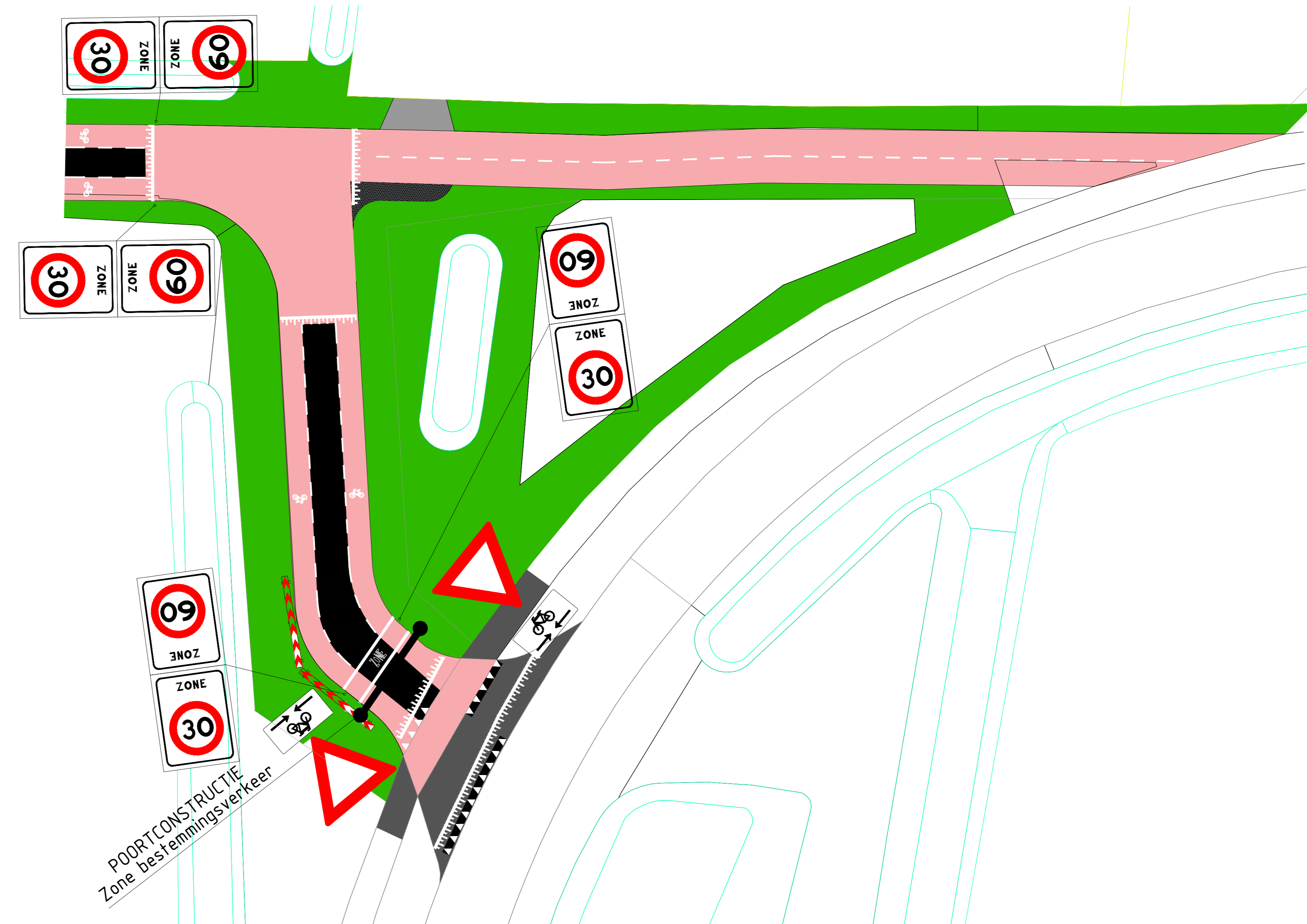
Detail drmpel begin 30km zone nabij huisnr. 37  
Schaal 1:200



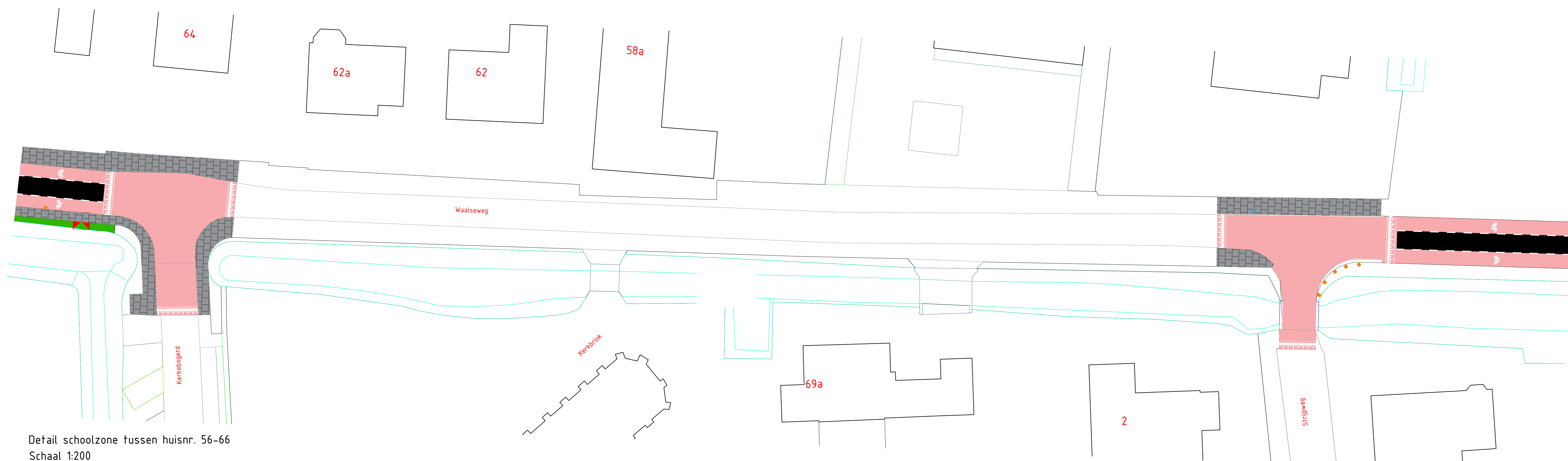
Detail kruising Elpad  
Schaal 1:200



Detail nabij kruising Achterweg-Lekdijk Oost  
Schaal 1:200



Detail nabij kruising Blasenburgseweg  
Schaal 1:200



Detail schoolzone tussen huisnr. 56-66  
Schaal 1:200

Gewijzigd	Datum	Omschrijving
E		
D		
C		
B		
A		

<b>Fugro NL Land B.V.</b> Kerkhof 1 6201-657000		Zakenregister 414 Postbus 20055 1001 NE Amsterdam
Opdrachtgever	Gemeente Houten	Status Definitief Fase
Beleids nr.		Schaal 1:200
Datum	10-10-2022	Getekend S.v.E.S.
Centraal	RHD	Fotograaf AD
Project	Regionaal vervoersplan fietsverbindingen	Wijziging
Projectnr.	6422-201768	Tekeningnr. 6422-201768-10-01
Overzichts	Schetsontwerp fietsverbinding Waalseweg details	Bladz. 1 van 2