10

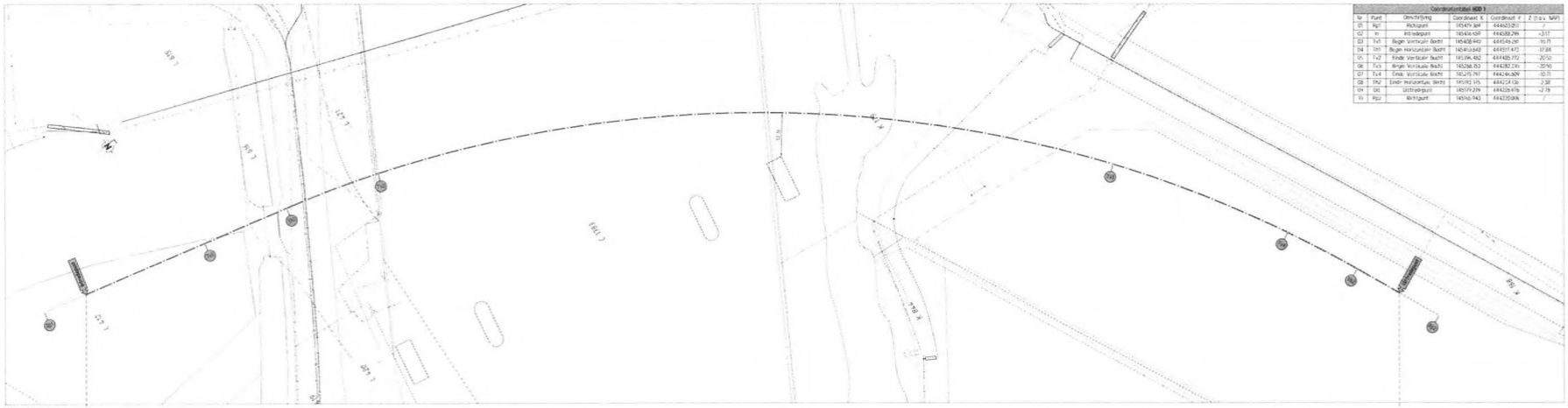

Situatie boring
Schaal 1:500

Coordinatentabel HDD 1					
Nr	Punt	Omschrijving	Coordinaat X	Coordinaat Y	Z (t.o.v. NAP)
01	Rp1	Richtpunt	145479.304	444623.011	/
02	In	Intredepunt	145416.539	444582.296	+3.17
03	Tx1	Begin Verticale Bocht	145408.940	444549.267	-10.71
04	Tb1	Begin Horizontale Bocht	145410.640	444517.472	-17.84
05	Tx2	Einde Verticale Bocht	145396.482	444485.772	-20.50
06	Tx3	Begin Verticale Bocht	145266.152	444382.234	-20.50
07	Tx4	Einde Verticale Bocht	145175.797	444346.609	-10.71
08	Tb2	Einde Horizontale Bocht	145163.195	444324.126	-2.38
09	Uit	Uittredepunt	145151.229	444320.476	+2.19
10	Rp2	Richtpunt	145150.943	444320.006	/

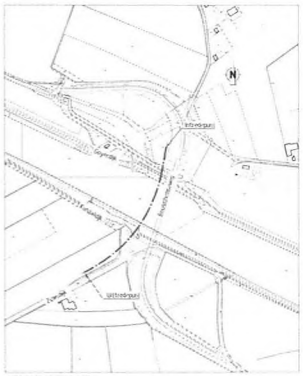

Situatie boorlocatie
Schaal 1:5000

Configuratie boring
Schaal 1:20



PVW-ALM-ONT- HDD1
Lengteprofiel as ALM-ONT- HDD1
Lengte over boorlijn: 460m



Langsdoorsnede boring
Schaal 1:500

LEGENDA KABELS & LEIDINGEN

- Datakabelsporen
- Laagspanning
- Middenspanning
- Hoogspanning
- Geleiding-Gasunie
- Gasleiding Hd
- Gasleiding Ld
- Schouwlijn
- Petro-chemie
- Warmte leiding
- Drukrioolleiding
- Stoppersrioolleiding
- Riolier
- Overig
- Wms kabel/leiding
- Wms buis/anker/boring
- Wms mantelbuis/anker/boring

UITGANGSPUNTEN

- Situatie kabels en leidingen op basis van KLIC-melding 22060442
- Waterpassing in meters, tenzij anders aangegeven
- Maaiveldhoogte op basis van AHN
- Locatie nutt Leidhoofd Geyerbrugge basis van tekening PWOAN-2010-009W.pdf, uitvoeringen van Rijkswaterstaat

1.0	14-07-2022	Definitief	WMJ	DvAJ	RdVJ	RvZ/JS
Versie	Datum	Omschrijving	Gecontr. door	Gecontr. door	Goedkeuring	Vrijgegeven

Heijmans Infra B.V.
Boortechnieken

heijmans

Windpark Goyerbrug

Zonnepark Wijkersloot

Ontwerp Bekabeling
Windpark Goyerbrug-Zonnepark Wijkersloot
Horizontaal gestuurde boring 1
Boorontwerp Definitief Ontwerp

Ontwerpnummer: 1.0 Definitief
Projectnummer:
Schaal:
Datum:
Tekenaar:
Goedkeuring:
Status: