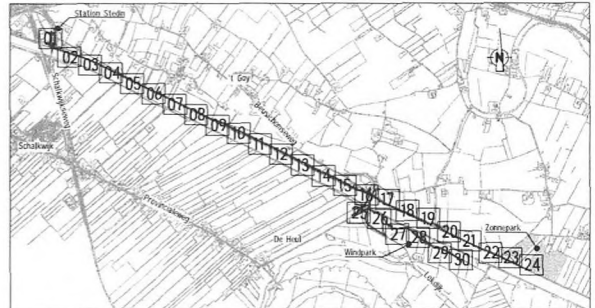
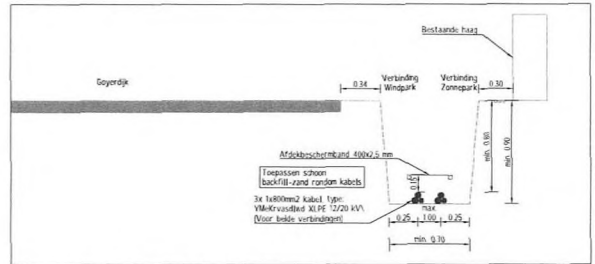


Situatie tracé
Schaal 1:500

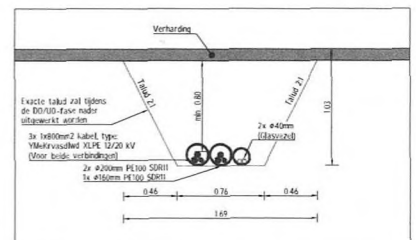
Locatie oude landhoofd op basis van tekening 09/03/01-2010-000003.pdf - ontwerpen Bekabelingstaal



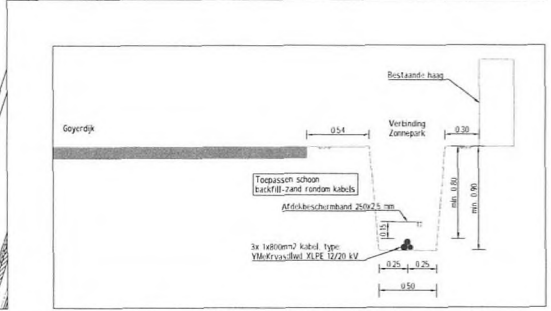
Overzicht tracé
Schaal 1:30000



Principedoorsnede tracé dubbel (Parallel aan Goyerdijk)
Schaal 1:20



Principedoorsnede wegkruising dubbel
Schaal 1:20



Principedoorsnede tracé enkel (Parallel aan Goyerdijk)
Schaal 1:20

TRACELENGTE GEMEENTEGROND

Verbinding Windpark Goyerdijk 180m
Verbinding Zonepark Wijkersloot 250m

LEGENDA TRACE

- Trace Dubbel
- Trace Enkel
- Trace in mantelbus
- HDD-Boring
- Perceel Gemeente Houten
- Perceel Rijkswaterslaaf
- Perceel Hoogheerlandschap
- Perceel Particulier
- Nutstrook Gemeente

LEGENDA KABELS & LEIDINGEN

- Datatransport
- Laagspanning
- Midspanning
- Hoogspanning
- Leiding-gescheiden inhoud
- Gasleiding-Hd
- gasleiding-l-d
- Petro-chemie
- Warme leiding
- Drukvoering
- Wijfvoering
- Water
- Owring
- Werk kabel/leiding
- Mantelbus/zinker/boring

- UITGANGSPUNTEN**
- Bestaande kabels en leidingen op basis van KLC-meting 220051479, 220051487, 220051488 en 220051487
 - Meetvoering in meters, tenzij anders aangegeven
 - Meetmethode op basis van AEN

Definitief

| | | |
|--------|------------|--------------|
| 1.0 | 28-03-2022 | Dr |
| 0.1 | 22-07-2022 | Er |
| versie | datum | omschrijving |

| | | | |
|--|--|--|--|
| Heijmans Infra B.V. | | heijmans | |
| Stadhoudersweg 41 3412 JZ Houten | Postbus 618 3420 AD Houten | T +31 (0)31 442 11 11 F +31 (0)31 442 11 11 | |
| <input checked="" type="checkbox"/> Windpark Goyerdijk | <input checked="" type="checkbox"/> Zonepark Wijkersloot | Stationskaart | |
| | | Schaal | |
| | | Traject | |
| | | Samen | |
| | | afsluiting | |
| | | versie | |

Ontwerp Bekabeling
Windpark Goyerdijk-Zonepark Wijkersloot
Routekaart 16
Definitief Ontwerp

